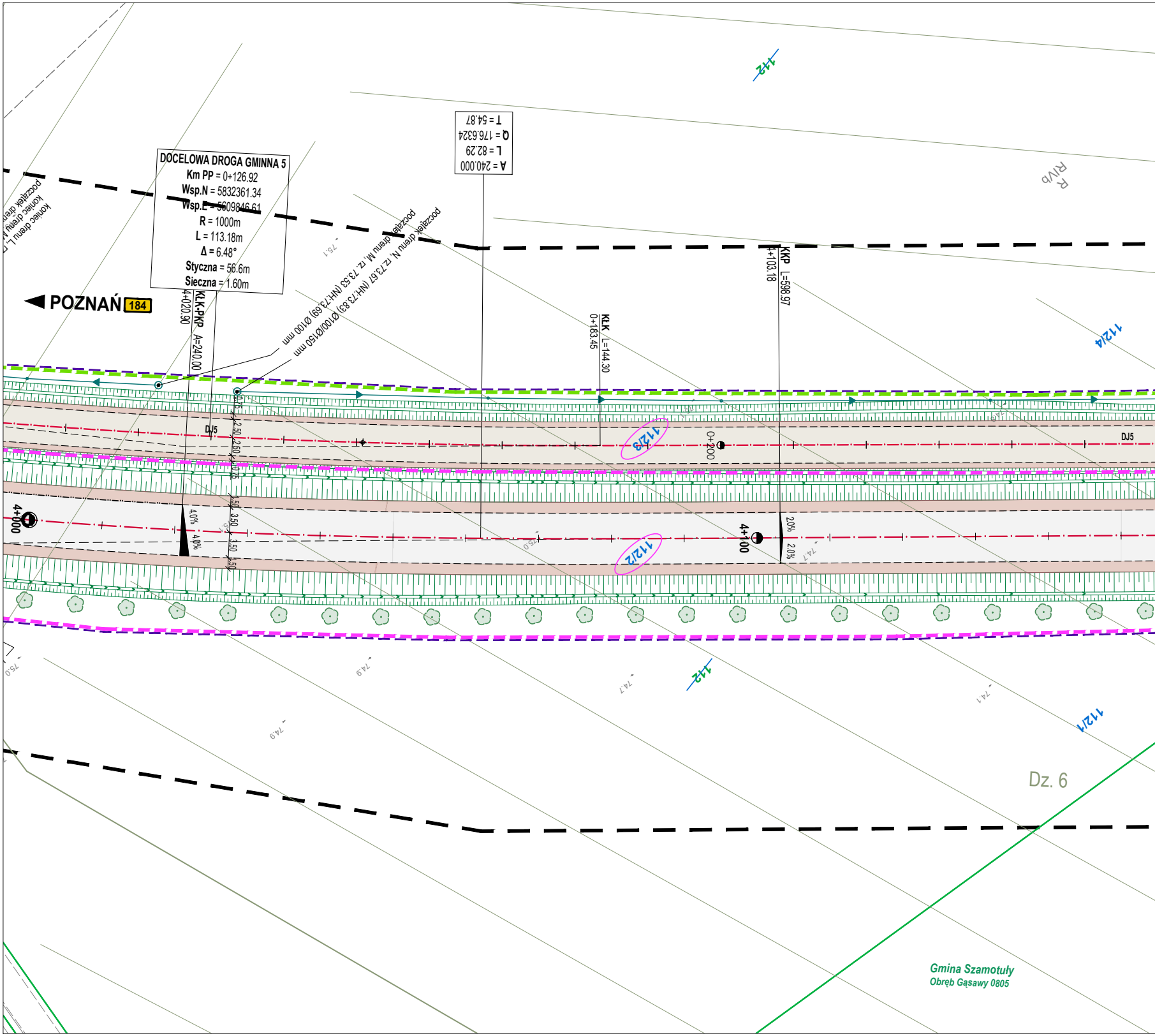
DOCELOWA DROGA GMINNA 5
Km PP = 0+126.92
Wsp.N = 5832361.34
Wsp.E = 5609846.61
R = 1000m
L = 113.18m
Δ = 6.48°
Styczna = 56.6m
Sieczna = 1.60m
A = 240.000
L = 82.29
Q = 176.6324
T = 54.87
◀ POZNAŃ 184
KłK-PKP A=240.00
4+020.90
KłK L=144.30
0+183.45
KKP L=598.97
4+103.18
początek drenu M, rz. 73.53 (NH:73.69) Ø100 mm
początek drenu N, rz.73.67 (NH:73.83) Ø100/Ø150 mm
początek dren
koniec drenu M
koniec drenu L, r
DJ5
DJ5
0.75
2.50
2.60
0.75
1.50
3.50
3.50
1.50
4.0%
4.0%
2.0%
2.0%
4+000
4+100
0+200
112/3
112/2
112/4
112/1
112
112
R IVb
75.1
75.0
75.0
74.9
74.9
74.7
74.7
74.1
Dz. 6
Gmina Szamotuły
Obręb Gąsawy 0805

06-17-02-34

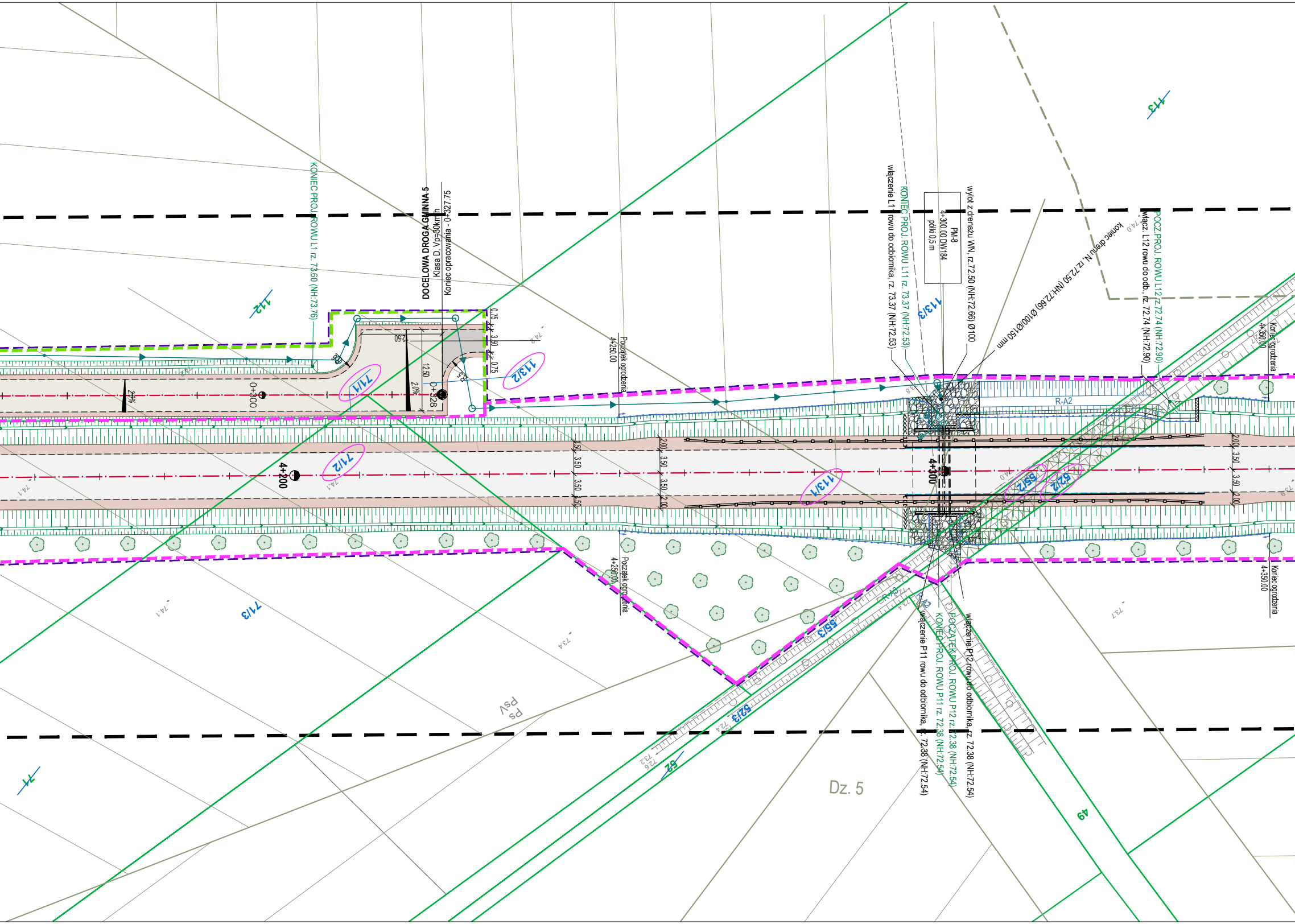
DOCELOWA DROGA GMINNA 5
Klasa D, Vp=30km/h
Koniec opracowania - 0+327.75
KONIEC PROJ. ROWU L1 rz. 73.60 (NH:73.76)
112
113
113/3
113/2
113/1
71/1
71/2
71/3
71
55/2
55/3
52/2
52/3
52
49
Dz. 5
Ps
PsV
0+300
0+328
4+200
4+300
12.50
2.0%
2.2%
R5
R6
0.75
3.50
2.50
2.00
Początek ogrodzenia 4+250.00
Koniec ogrodzenia 4+350.00
R-A2
PM-8
4+300,00 DW184
półki 0,5 m
włączenie L11 rowu do odbiornika, rz. 73.37 (NH:72.53)
KONIEC PROJ. ROWU L11 rz. 73.37 (NH:72.53)
wylot z drenażu WN, rz.72.50 (NH:72.66) Ø100
koniec drenu N, rz.72.50 (NH:72.66) Ø100/Ø150 mm
włącz. L12 rowu do odb., rz. 72.74 (NH:72.90)
POCZ.PROJ. ROWU L12 rz.72.74 (NH:72.90)
włączenie P11 rowu do odbiornika, rz. 72.38 (NH:72.54)
KONIEC PROJ. ROWU P11 rz. 72.38 (NH:72.54)
POCZĄTEK PROJ. ROWU P12 rz. 72.38 (NH:72.54)
włączenie P12 rowu do odbiornika, rz. 72.38 (NH:72.54)
74.2
74.1
74.0
73.9
73.8
73.7
73.4
73.2
72.6

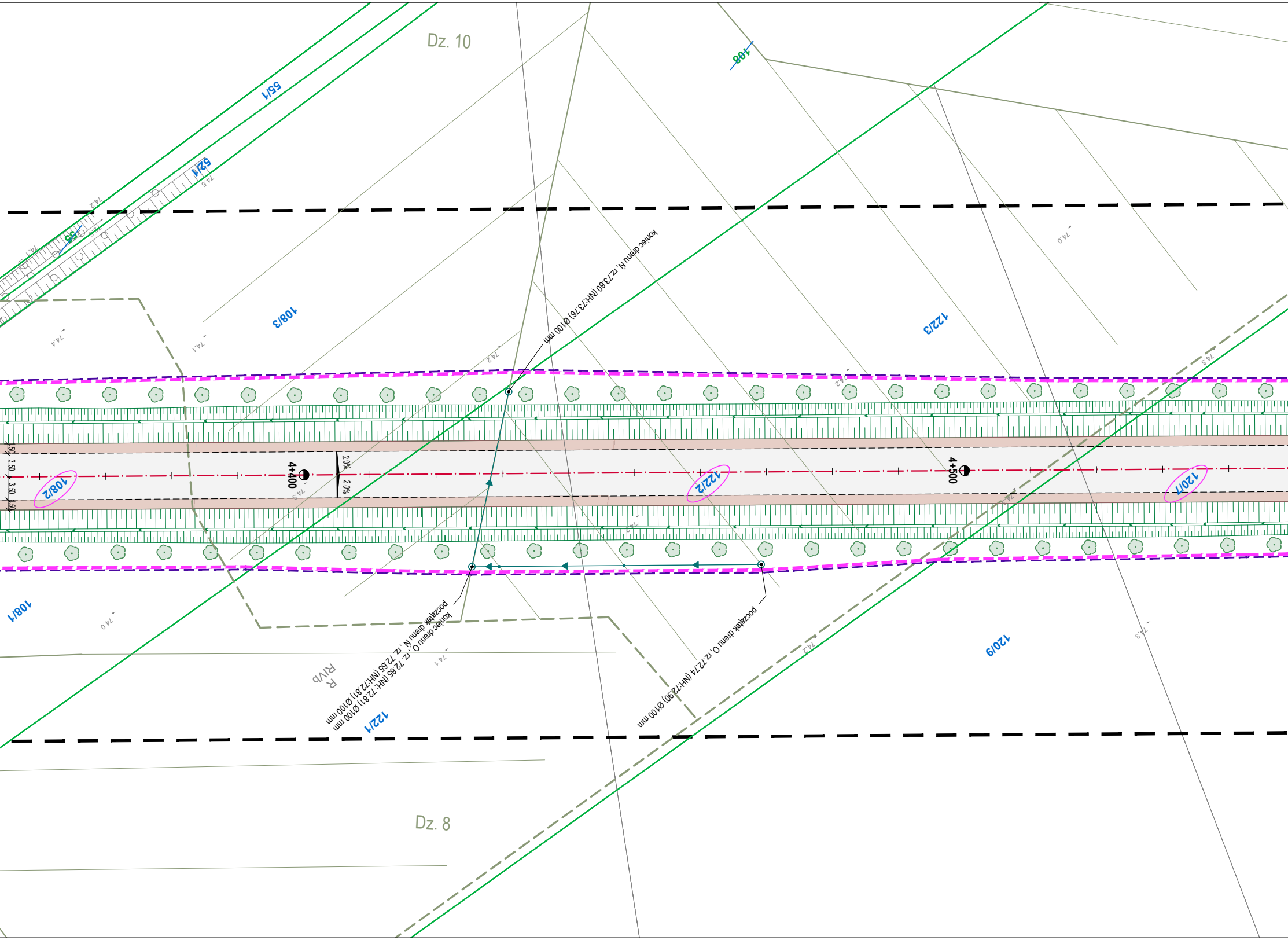
Dz. 10
55/1
52/1
74.5
74.2
55
108
108/3
74.4
74.1
74.2
koniec drenu N, rz.73.60 (NH:73.76) Ø100 mm
122/3
74.0
74.3
74.2
1.50
3.50
3.50
1.50
108/2
4+400
2,0%
2,0%
122/2
4+500
120/7
108/1
74.0
początek drenu N, rz. 72.65 (NH:72.81) Ø100 mm
koniec drenu O, rz. 72.65 (NH: 72.81) Ø100 mm
74.1
R
RIVb
122/1
początek drenu O, rz.72.74 (NH:72.90) Ø100 mm
74.2
120/9
74.3
Dz. 8

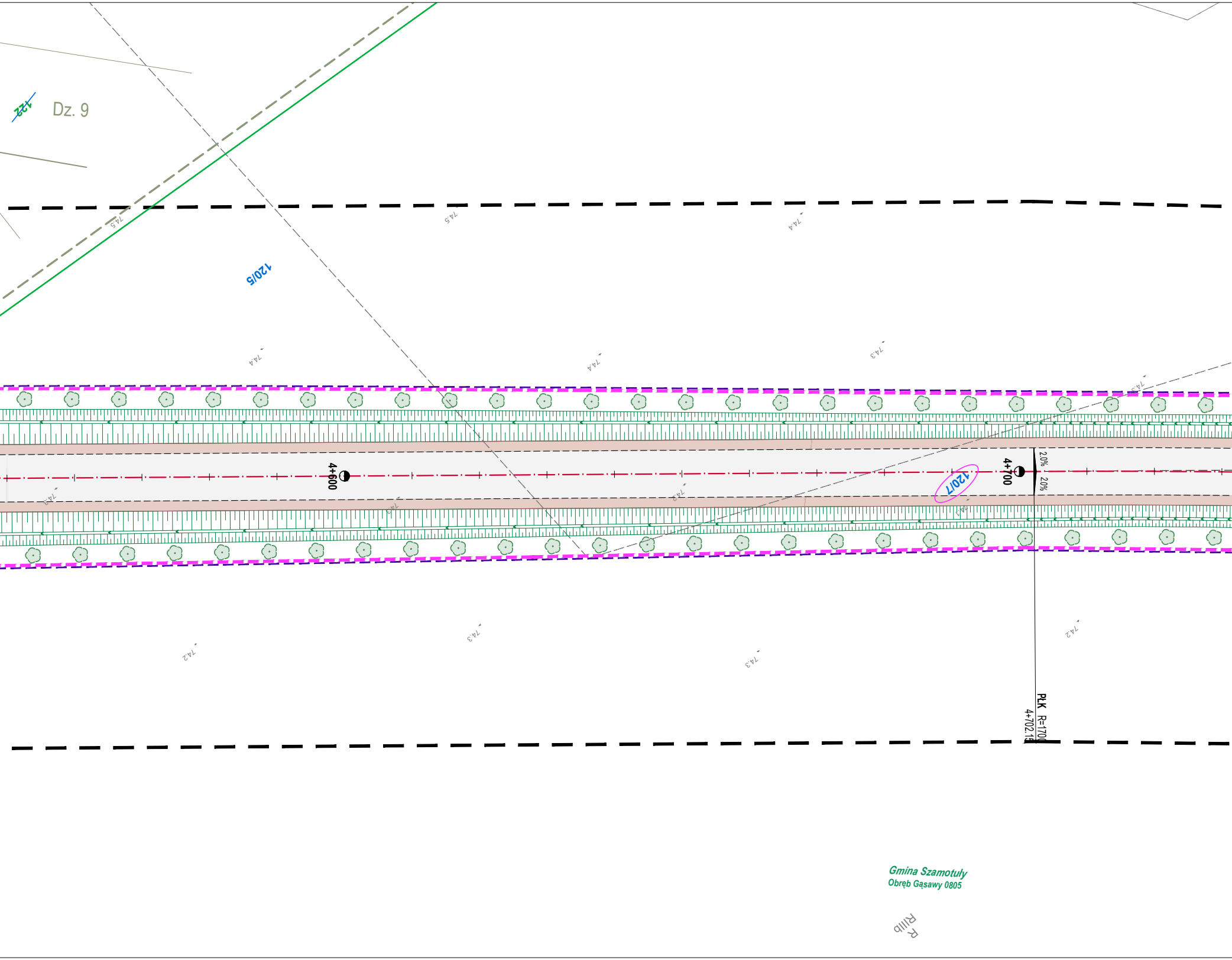

122
Dz. 9
120/5
74.5
74.5
74.4
74.4
74.4
74.3
74.3
74.3
74.3
74.2
4+600
4+700
120/7
2.0%
2.0%
PŁK R=170
4+702.1
74.3
74.2
74.3
74.2
Gmina Szamotuły
Obręb Gąsawy 0805
R IIIb

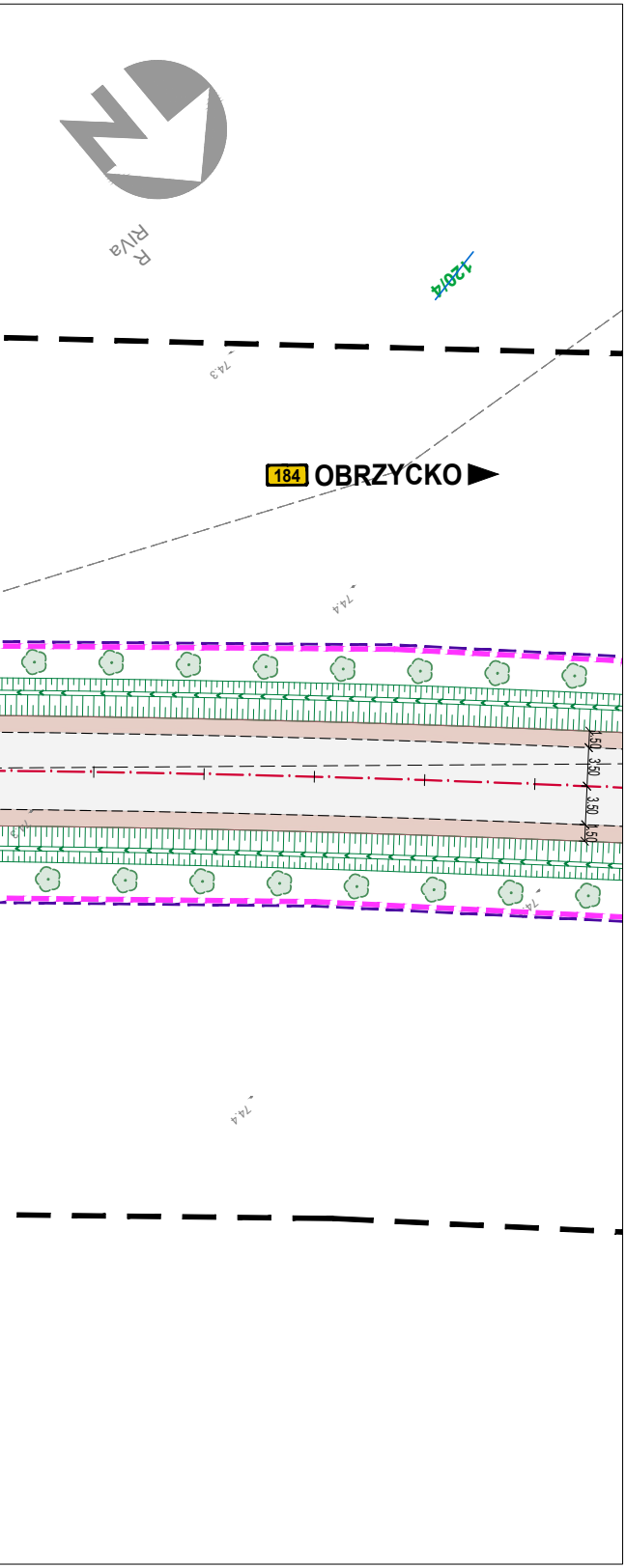
R
RIVa
120/4
74.3
184
OBRZYCKO
74.4
1.50
3.50
3.50
1.50
74.4

**MAPA DO CELÓW PROJEKTOWYCH**
**Sekcje 5.182.34.19.2.3,2.4,2.1,2.2**
**5.182.34.14.4.1,4.2,4.3,4.4**
**Arkusz 7**

| | | | |
|---|---|---|---|
| Oznaczenie kancelaryjne pracy geodezyjnej | | **GK.6640.1.3490.2022** | |
| Nazwa miejscowości | | **Kępa** | **Gąsawy** |
| Jednostka ewidencyjna | identyfikator | **302407_5** | |
| | nazwa | **Szamotuły** | |
| Obręb ewidencyjny | identyfikator | **302407_5.0808** | **302407_5.0805** |
| | nazwa | **Kępa** | **Gąsawy** |
| Skala Mapy | | **1: 500** | |
| Nazwa układu współrzędnych | prostokątnych płaskich | **2000** | |
| | układ wysokości | **Kronsztad 86** | |
| Oznaczenie granic obszaru, który był przedmiotem aktualizacji | | — — — — | |
| Informacja o służebnościach gruntowych mających wpływ na zagospodarowanie gruntów zlokalizowanych w granicach projektowanej inwestycji *) | | **Nie wykonano ustalenia obciążeń służebnościami** | |
| Oznaczenie i symbol konturu użytku gruntowego, który nie jest ujawniony w bazie ewidencji gruntów i budynków | | | |
| Data opracowania mapy | | **30.03.2023r.** | |

BIURO USŁUG
GEODEZYJNO-KARTOGRAFICZNYCH
„GEOPOM"
Bogusław Rybarczyk
tel. 61-29-22-100
64-500 Szamotuły, Ul. Akacjowa 3
Regon 630500781 NIP 7871498774

Bogusław Rybarczyk
Elektronicznie podpisany przez Bogusław Rybarczyk
Data: 2023.04.14 11:45:14 +02'00'

.............................................
Wykonawca prac geodezyjnych

.....................**9135**.....................
nr uprawnień i podpis kierownika prac geodezyjnych

*Kolorem czerwonym zaznaczono punkty osnowy geodezyjnej, które podlegają ochronie. Zgodnie z art. 48 ust. 1 pkt 3 ustawy z dnia 17 maja 1989r. – Prawo geodezyjne i kartograficzne (tekst jedn.: Dz. U. z 2017r poz. 2101 z późn. zm.), kto wbrew przepisom art. 15 niszczy, uszkadza, przemieszcza znaki geodezyjne, grawimetryczne lub magnetyczne i urządzenia zabezpieczające te znaki oraz budowle triangulacyjne, a także nie zawiadamia właściwych organów o zniszczeniu, uszkodzeniu lub przemieszczeniu znaków geodezyjnych, grawimetrycznych lub magnetycznych, urządzeń zabezpieczających te znaki oraz budowli triangulacyjnych – podlega karze grzywny.*

**Oświadczam, że dokumenty powstałe w wyniku prac geodezyjnych uzyskały pozytywny wynik weryfikacji**

**GK-III.6640.1.3490.2022**
(Dane identyfikujące zgłoszenie prac geodezyjnych)

**Protokół weryfikacji nr 1 z 14.04.2023r.**
(Numer oraz data dokumentu potwierdzającego wynik pozytywnej weryfikacji)

**P.3024.2023.963**
(Identyfikator ewidencyjny materiału zasobu – operatu technicznego)

**STAROSTA SZAMOTULSKI**
(Nazwa organu Służby Geodezyjnej i Kartograficznej który otrzymał zgłoszenie)

BIURO USŁUG GEODEZYJNO-KARTOGRAFICZNYCH
"GEOPOM"
Bogusław Rybarczyk
64-500 Szamotuły, ul. Akacjowa 3
Regon 630500781, NIP 787-149-87-74
(Wykonawca prac Geodezyjnych)

Bogusław Rybarczyk
Elektronicznie podpisany przez Bogusław Rybarczyk
Data: 2023.04.14 11:45:34 +02'00'

**Jestem świadomy odpowiedzialności karnej za złożenie fałszywego oświadczenia**

---

**MAPA DO CELÓW PROJEKTOWYCH**
**Sekcje 5.182.34.14.4.1, 4.2, 2.3, 3.2, 4.1,**
**Arkusz 8**

| | | |
|---|---|---|
| Oznaczenie kancelaryjne pracy geodezyjnej | | **GK.6640.1.3490.2022** |
| Nazwa miejscowości | | **Gąsawy** |
| Jednostka ewidencyjna | identyfikator | **302407_5** |
| | nazwa | **Szamotuły** |
| Obręb ewidencyjny | identyfikator | **302407_5.0805** |
| | nazwa | **Gąsawy** |
| Skala Mapy | | **1: 500** |
| Nazwa układu współrzędnych | prostokątnych płaskich | **2000** |
| | układ wysokości | **Kronsztad** |
| Oznaczenie granic obszaru, który był przedmiotem aktualizacji | | — — — — |
| Informacja o służebnościach gruntowych mających wpływ na zagospodarowanie gruntów zlokalizowanych w granicach projektowanej inwestycji *) | | **Nie wykonano ustalenia obciążeń służebnościami** |
| Oznaczenie i symbol konturu użytku gruntowego, który nie jest ujawniony w bazie ewidencji gruntów i budynków | | |
| Data opracowania mapy | | **30.03.2023r.** |

BIURO USŁUG
GEODEZYJNO-KARTOGRAFICZNYCH
„GEOPOM"
Bogusław Rybarczyk
tel. 61-29-22-100
64-500 Szamotuły, Ul. Akacjowa 3
Regon 630500781 NIP 7871498774

Bogusław Rybarczyk
Elektronicznie podpisany przez Bogusław Rybarczyk
Data: 2023.04.14 11:46:11 +02'00'

.............................................
Wykonawca prac geodezyjnych

.....................**9135**.....................
nr uprawnień i podpis kierownika prac geodezyjnych

*Kolorem czerwonym zaznaczono punkty osnowy geodezyjnej, które podlegają ochronie. Zgodnie z art. 48 ust. 1 pkt 3 ustawy z dnia 17 maja 1989r. – Prawo geodezyjne i kartograficzne (tekst jedn.: Dz. U. z 2017r poz. 2101 z późn. zm.), kto wbrew przepisom art. 15 niszczy, uszkadza, przemieszcza znaki geodezyjne, grawimetryczne lub magnetyczne i urządzenia zabezpieczające te znaki oraz budowle triangulacyjne, a także nie zawiadamia właściwych organów o zniszczeniu, uszkodzeniu lub przemieszczeniu znaków geodezyjnych, grawimetrycznych lub magnetycznych, urządzeń zabezpieczających te znaki oraz budowli triangulacyjnych – podlega karze grzywny.*

**Oświadczam, że dokumenty powstałe w wyniku prac geodezyjnych uzyskały pozytywny wynik weryfikacji**

**GK-III.6640.1.3490.2022**
(Dane identyfikujące zgłoszenie prac geodezyjnych)

**Protokół weryfikacji nr 1 z 14.04.2023r.**
(Numer oraz data dokumentu potwierdzającego wynik pozytywnej weryfikacji)

**P.3024.2023.963**
(Identyfikator ewidencyjny materiału zasobu – operatu technicznego)

**STAROSTA SZAMOTULSKI**
(Nazwa organu Służby Geodezyjnej i Kartograficznej który otrzymał zgłoszenie)

BIURO USŁUG GEODEZYJNO-KARTOGRAFICZNYCH
"GEOPOM"
Bogusław Rybarczyk
64-500 Szamotuły, ul. Akacjowa 3
Regon 630500781, NIP 787-149-87-74
(Wykonawca prac Geodezyjnych)

Bogusław Rybarczyk
Elektronicznie podpisany przez Bogusław Rybarczyk
Data: 2023.04.14 11:46:36 +02'00'

**Jestem świadomy odpowiedzialności karnej za złożenie fałszywego oświadczenia**

---

Uwaga:
Dokumentacja opracowana w układzie wysokościowym PL-KRON86-NH
Pozwolenie wodnoprawne wydane w układzie wysokościowym PL-EVRF2007-NH

INWESTOR
ZARZĄD WOJEWÓDZTWA WIELKOPOLSKIEGO
Wielkopolski Zarząd Dróg Wojewódzkich
w Poznaniu
61-623 Poznań, ul. Wilczak 51

NAZWA PRZEDSIĘWZIĘCIA
BUDOWA OBWODNICY SZAMOTUŁ W CIĄGU DROGI WOJEWÓDZKIEJ NR 184
WRONKI - OSTRORÓG - SZAMOTUŁY - PRZEŹMIEROWO
ODCINEK I OD RONDA NA DW184 W M. PIASKOWO DO RONDA NA DW187

JEDNOSTKA PROJEKTOWA
TRASA
Biuro Projektów TRASA Sp. z o.o.
60-603 Poznań, al. Wielkopolska 29/6
tel. 618 436 638 poczta@bptrasa.pl

| | | | |
|---|---|---|---|
| Projektant | mgr inż. Aneta Słowik | WKP/0236/POOD/06<br>spec. drogowa | |
| Sprawdzający | mgr inż. Marcin Kubacki | WKP/0112/POOD/11<br>spec. drogowa | |
| Projektant | mgr inż. Wojciech Wawrzyniak | WKP/0333/POOM/16<br>inżynieryjna mostowa | |
| Sprawdzający | mgr inż. Adam Grabowski | 20/84/Pw<br>konstr.- inż. w zakresie mostów | |
| Projektant | mgr inż. Agnieszka Rak | SLK/1159/PWOS/06<br>spec. wod-kan-gaz | |
| Sprawdzający | mgr inż. Agnieszka Bosacka | 137/PW/2002<br>spec. wod-kan-gaz | |
| Projektant | mgr inż. Igor Zamirski | 263/DOŚ/08<br>spec. wod-kan-gaz | |
| Sprawdzający | mgr inż. Marcin Paździerz | 132/DOŚ/12<br>spec. wod-kan-gaz | |
| Projektant | mgr inż. Przemysław Iwański | DTT-TU/02234/02/U<br>spec. telekomunikacyjna | |
| Sprawdzający | mgr inż. Dawid Szłapka | WKP/0184/PWOT/12<br>spec. telekomunikacyjna | |
| Projektant | mgr inż. Piotr Piskorek | ZAP/0219/POOE/11<br>spec. elektroenergetyczna | |
| Sprawdzający | mgr inż. Michał Słaby | MAP/0370/PWBE/17<br>spec. elektroenergetyczna | |

| | | | |
|---|---|---|---|
| UMOWA<br>WZP.271-75/22 | STADIUM<br>PB | RYSUNEK<br>PROJEKT ZAGOSPODAROWANIA TERENU | SKALA<br>1:500 |
| DATA OPRAC.<br>2025-03 | BRANŻA<br>- | | NUMER<br>02.09 |